

Общие сведения

Муниципальное бюджетное общеобразовательное учреждение для детей дошкольного и младшего школьного возраста «Усадская прогимназия» Лаишевского муниципального района Республики Татарстан.

Тип образовательной организации: Общеобразовательное учреждение для детей дошкольного и младшего школьного возраста

Юридический адрес: 422624, РТ, Лаишевский район, с. Усады, ул. Восточная, д. 2 А

Фактический адрес: 422624, РТ, Лаишевский район, с. Усады, ул. Восточная, д. 2 А

Руководители образовательной организации:

Директор Якупов Эльвир Тафилевич 8(843)-782-94-05

Ответственные работники муниципального органа образования:

Руководитель Исполнительного комитета Лаишевского муниципального района РТ Михаил Владимирович Фадеев
тел.8(84378)2-52-28

Ответственные от Госавтоинспекции:

Начальник ОГИБДД отдела МВД России по Лаишевскому району майор полиции Альберт Шамилевич Бурганов
тел. 8(84378)2-56-30

Ответственные работники за мероприятия по профилактике детского травматизма:

Воспитатель МБОУ для детей дошкольного и младшего школьного возраста «Усадская прогимназия» Рафикова Алия Ренатовна
тел.8(84378)- 2-94-05

Руководитель или ответственный работник дорожно-эксплуатационной организации, осуществляющей содержание улично-дорожной сети (УДС):

Глава Столбищенского сельского поселения Лаишевского района РТ Михеев Владимир Владимирович
тел. 8(84378) 4-12-91

Руководитель или ответственный работник дорожно-эксплуатационной организации, осуществляющей содержание технических средств организации дорожного движения (ТСОДД):

Начальник участка ОАО «ТатАвтодор» пригородное филиала ДУ
Чирповский ДРСУ Галимов Марат Ильдарович
тел. 8(843733469)

Количество обучающихся (учащихся, воспитанников) - 209

Наличие уголка по БДД – имеется, в каждой группе МБОУ

Наличие класса по БДД __ имеется каб. № 3

Время занятий в образовательной организации:

1-ая смена: _8_ час. 00_ мин. – _12_ час.25__ мин. (период)

2-ая смена: 12 ___ час. _40__ мин. – 17 ___ час. _00__ мин. (период)

Телефоны оперативных служб:

-02- Полиция Д/Ч 2-55-41

-03- Скорая помощь 2-80-56

-04- Пожарная часть 2-46-01

-112 — Единый номер экстренных служб

Содержание

- I. План-схемы образовательной организации (сокращение – ОО).
 1. Район расположения образовательной организации, пути движения транспортных средств и детей (обучающихся).
 2. Организация дорожного движения в непосредственной близости от образовательной организации с размещением соответствующих технических средств организации дорожного движения, маршруты движения детей и расположение парковочных мест.
 3. Пути движения транспортных средств к местам разгрузки/погрузки и рекомендуемые безопасные пути передвижения детей по территории образовательной организации.

II. Приложения.

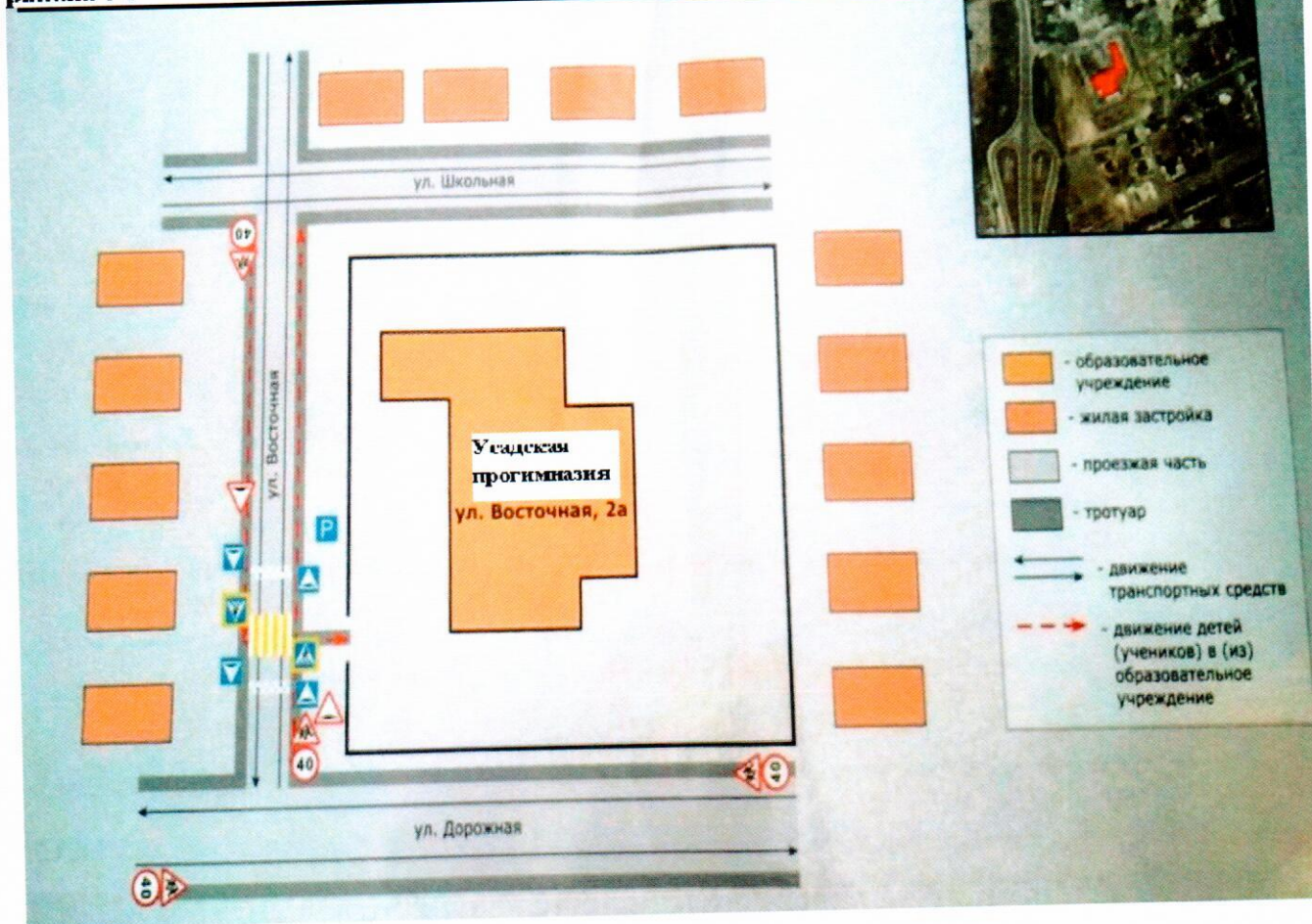
План-схема пути движения транспортных средств и детей при проведении дорожных ремонтно-строительных работ вблизи образовательной организации.

I. План-схемы образовательной организации

1. Район расположения образовательной организации, пути движения транспортных средств и детей (обучающихся)

Образец схемы

План-Схема Безопасного Маршрута:
Движения МБОУ для детей дошкольного и младшего школьного возраста «Усадская прогимназия» Дашевского муниципального района РТ



Рекомендации к составлению план-схемы района расположения образовательной организации

1. Район расположения образовательной организации определяется группой жилых домов, зданий и улично-дорожной сетью с учетом остановок общественного транспорта (выходов из станций метро), центром которого является непосредственно образовательная организация;

2. Территория, указанная на схеме, включает:

- образовательную организацию;
- стадион вне территории образовательной организации, на котором могут проводиться занятия по физической культуре (*при наличии*);
- парк, в котором могут проводиться занятия с детьми на открытом воздухе (*при наличии*);
- спортивно-оздоровительный комплекс (*при наличии*);

- жилые дома, в которых проживает большая часть детей данной образовательной организации;

- автомобильные дороги и тротуары.

3. На схеме обозначены:

- расположение жилых домов, зданий и сооружений;

- сеть автомобильных дорог;

- пути движения транспортных средств;

- пути движения детей в/из образовательную организацию;

- опасные участки (места несанкционированных переходов на подходах к образовательной организации, места имевших место случаев дорожно-транспортных происшествий с участием детей-пешеходов и детей-велосипедистов);





- уличные (наземные – регулируемые / нерегулируемые) и внеуличные (надземные и подземные) пешеходные переходы;

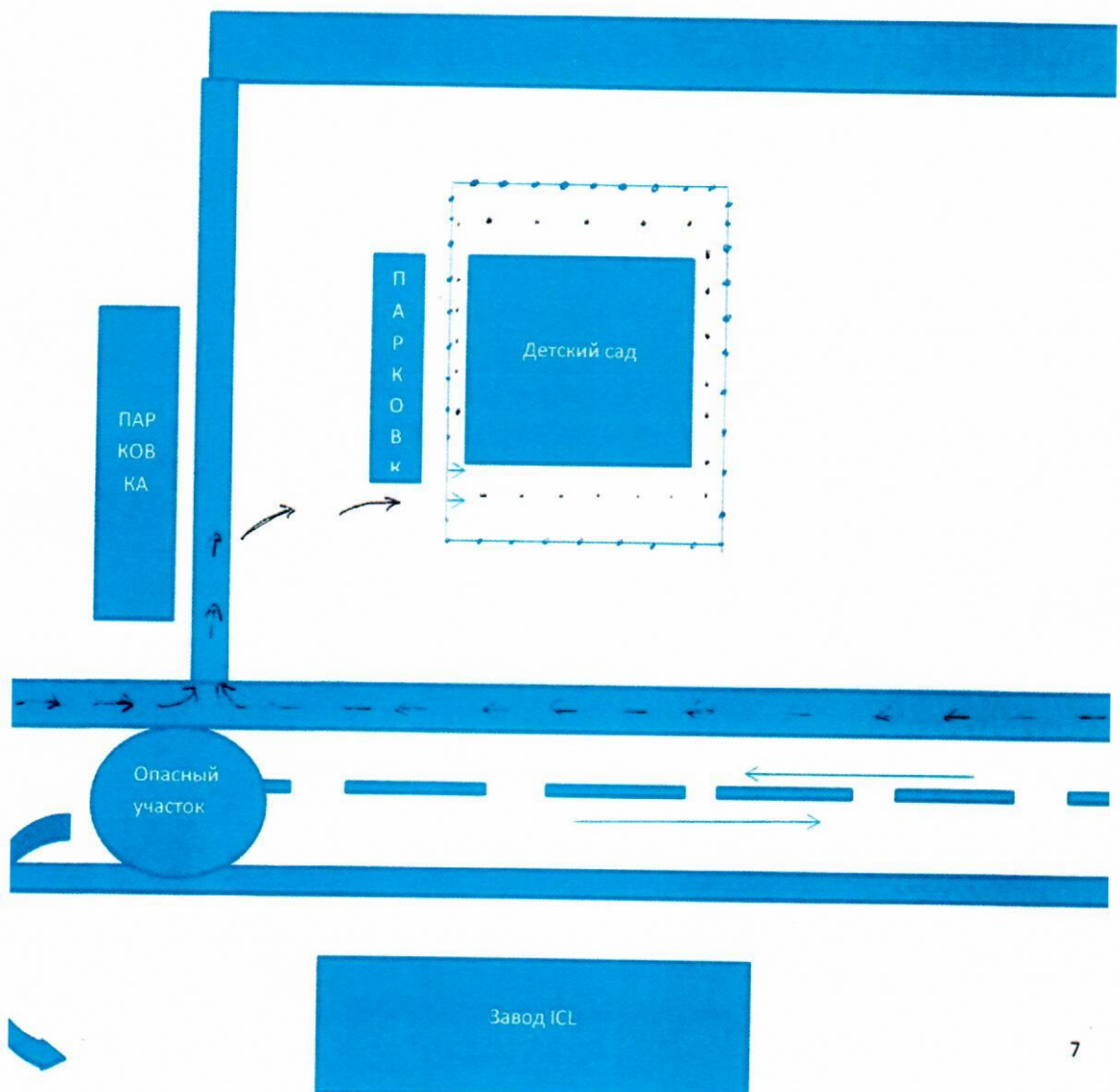
- названия улиц и нумерация домов.

Схема необходима для общего представления о районе расположения образовательной организации. На схеме обозначены наиболее частые пути движения детей от дома (от отдаленных остановок маршрутных транспортных средств) к образовательной организации и обратно.

При исследовании маршрутов движения детей необходимо уделить особое внимание опасным зонам, где дети пересекают проезжие части дорог не по пешеходному переходу.

Схема организации дорожного движения в непосредственной близости от образовательной организации с размещением соответствующих технических средств организации дорожного движения, маршрутов движения детей и расположения парковочных мест.

-  Ограждение образовательной организации
-  Искусственное освещение
-  Направление движения транспортного потока
-  Направление движения детей от остановок маршрутных транспортных средств



Рекомендации к составлению схемы организации дорожного движения в непосредственной близости от образовательной организации

1. Схема организации дорожного движения ограничена автомобильными дорогами, находящимися в непосредственной близости от образовательной организации.

2. На схеме обозначаются:

- здание образовательной организации с указанием территории, принадлежащей непосредственно образовательной организации (при наличии указать ограждение территории);

- автомобильные дороги и тротуары;

- уличные (наземные – регулируемые/нерегулируемые) и внеуличные (надземные/подземные) пешеходные переходы на подходах к образовательной организации;

- дислокация существующих дорожных знаков и дорожной разметки;

- другие технические средства организации дорожного движения;

- направление движения транспортных средств по проезжей части;





- направление безопасного маршрута движения детей.

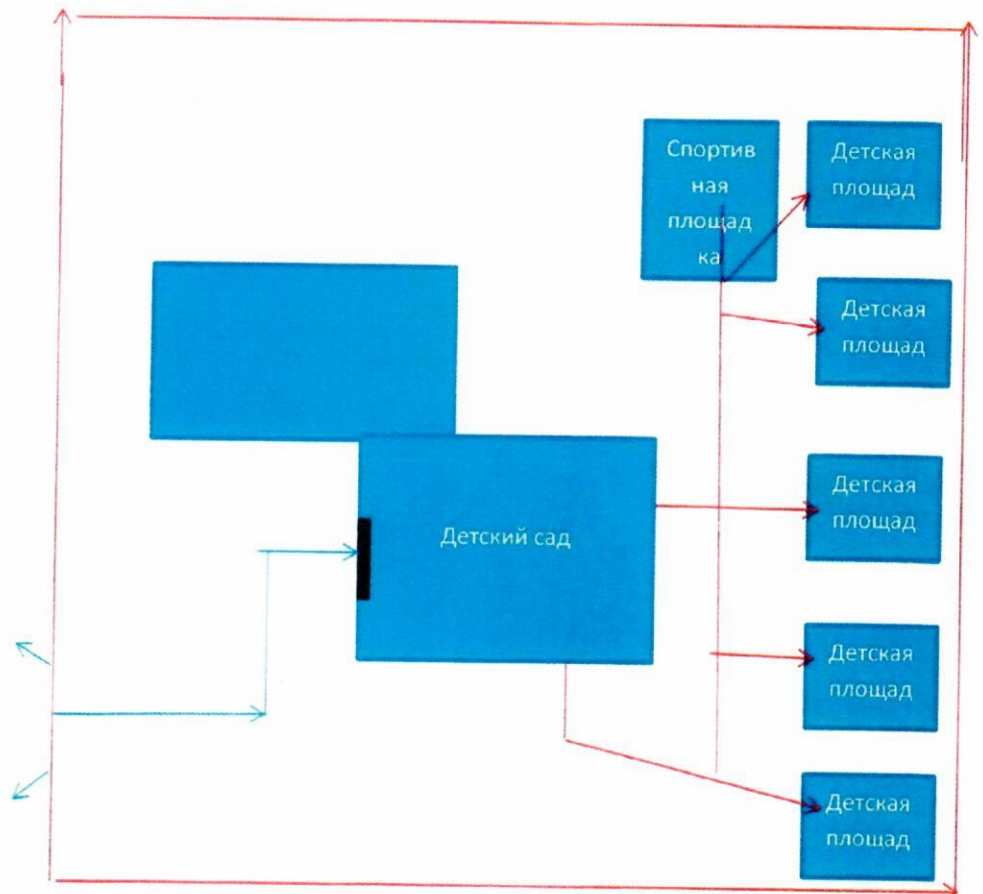
3. На схеме указано расположение остановок маршрутных транспортных средств и безопасные маршруты движения детей от остановочного пункта к образовательной организации и обратно;

4. При наличии стоянки (парковочных мест) около образовательной организации, указывается место расположение и безопасные маршруты движения детей от парковочных мест к образовательной организации и обратно.

К схеме (в случае необходимости) должен быть приложен план мероприятий по приведению существующей организации дорожного движения к организации дорожного движения, соответствующей нормативным техническим документам, действующим в области дорожного движения, по окончании реализации которого готовится новая схема.

Пути движения транспортных средств к местам разгрузки/погрузки и рекомендуемые безопасные пути передвижения детей по территории образовательного учреждения.

-  - детская площадка
-  - движение транспортных средств
-  - место разгрузки
-  - движение детей на территории детского сада



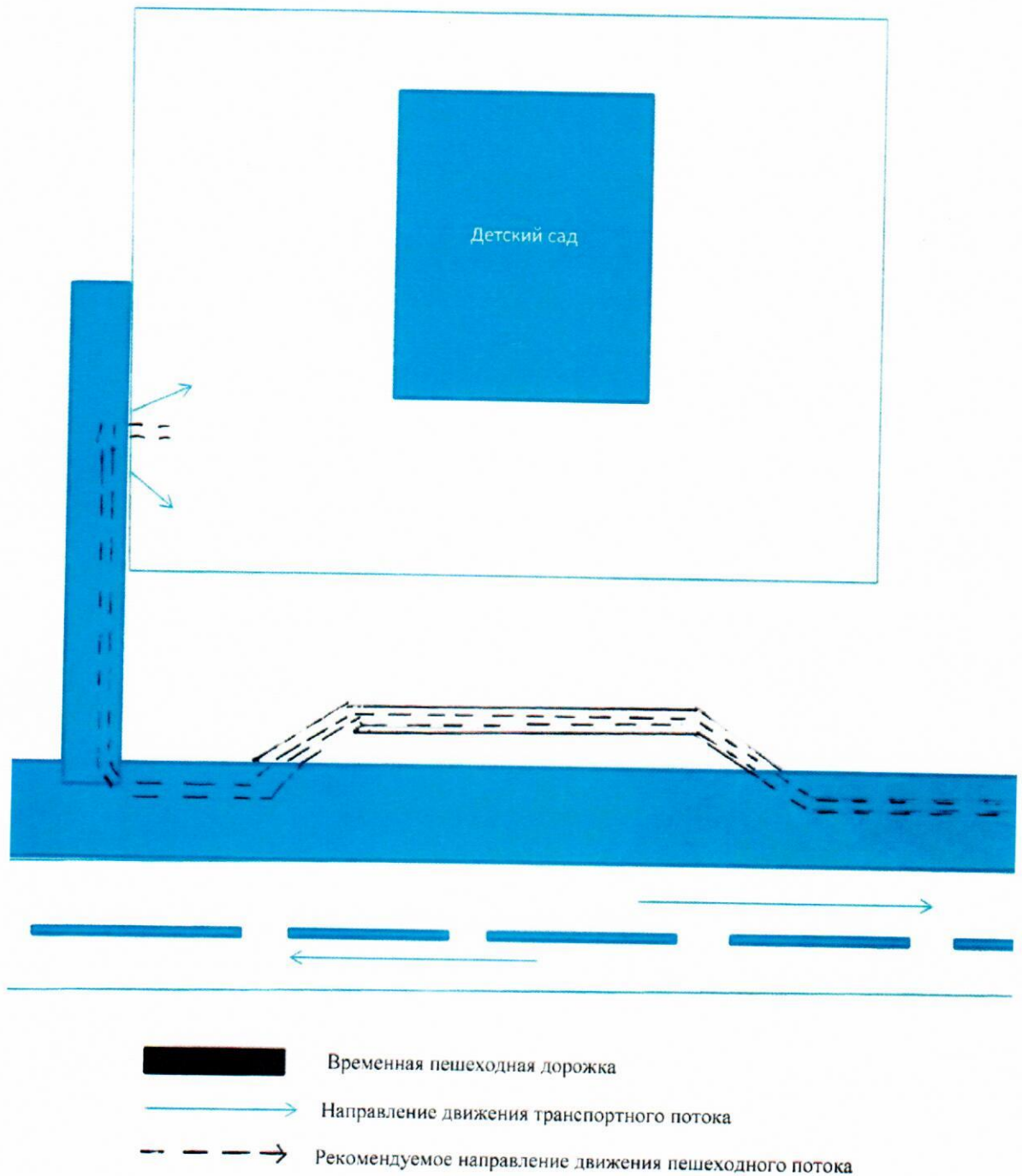
Рекомендации к составлению схемы пути движения транспортных средств к местам разгрузки/погрузки и рекомендуемые безопасные пути передвижения детей по территории образовательной организации

На схеме указывается примерная траектория движения транспортных средств на территории образовательной организации, в том числе места погрузки/разгрузки, а также безопасный маршрут движения детей во время погрузочно-разгрузочных работ.

В целях обеспечения безопасного движения детей по территории образовательной организации необходимо исключить пересечения путей движения детей и путей движения транспортных средств.

Приложение

План – схема пути движения транспортных средств и детей при проведении дорожных ремонтно-строительных работ вблизи образовательной организации



**Рекомендации к составлению план-схемы пути движения
транспортных средств и детей
при проведении дорожных ремонтно-строительных работ
вблизи образовательной организации**

На схеме указывается место производства дорожных ремонтно-строительных работ, его обустройство дорожными знаками и ограждениями, иными техническими средствами организации дорожного движения, а также безопасный маршрут движения детей к образовательной организации с учетом изменения маршрута движения по тротуару.

На схеме обозначены:

- участок производства дорожных ремонтно-строительных работ;
- автомобильные дороги;
- тротуары;
- альтернативные пути (обходы места производства дорожных ремонтно-строительных работ пешеходами и объезды транспортными средствами);
- здание образовательной организации;
- ограждение территории образовательной организации *(при наличии)*.